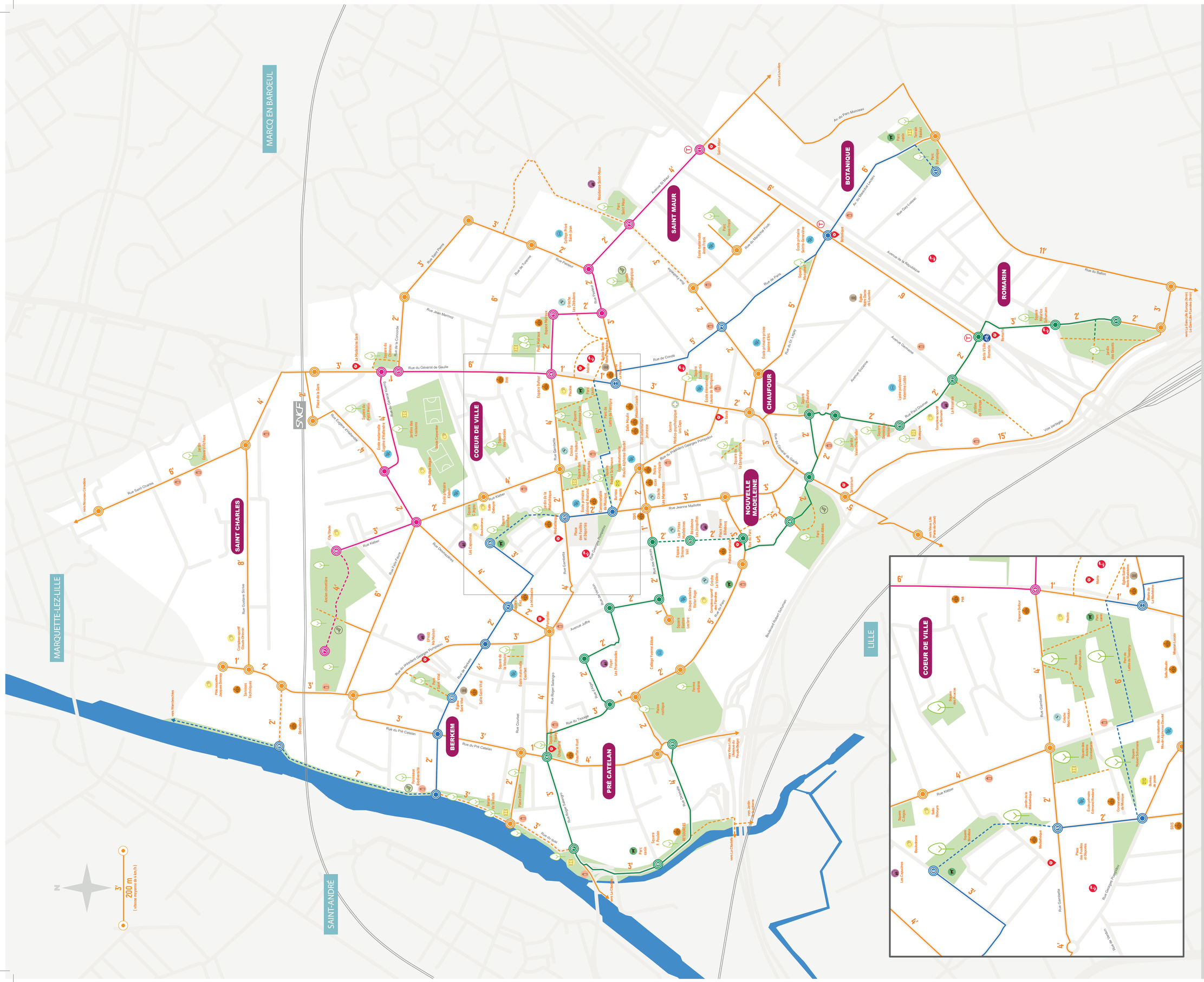

Ma Ville à pied !

LA MADELEINE

ÉDITION 2025

MARCHER ET VOIR SA VILLE AUTREMENT

MÉTROPOLE EUROPÉENNE DE LILLE

VILLE	VILLE
QUARTIER	QUARTIER / LIEU-DIT
16'	TEMPS DE PARCOURS À PIED
	DU PARC BOTANIQUE À LA DEULE
	DE SAINT MAUR À L'ANCIEN CIMETIÈRE
	DU PARC DES GÉANTS À LA FERME URBAINE
	CHEMINS PIÉTONS

MAIRIE / BÂTIMENT MUNICIPAL	CRÈCHE / PETITE ENFANCE
SITE PATRIMONIAL	ÉQUIPEMENT SPORTIF / STADE
COLLÈGE / LYCÉE	EHPAD / RÉSIDENCE SÉNIOR
ÉCOLE	PARC CANIN
AUTOPARTAGE	STREET ART
PARKING À VÉLO	PARKING
PARCS ET JARDINS	STATION V'LILLE
BIODIVERSITÉ	CITY PARK

Ma Ville à pied !

LA MADELEINE

ÉDITION 2026

MARCHER ET VOIR SA VILLE AUTREMENT

MEL MÉTROPOLE EUROPÉENNE DE LILLE

Avec ses 2,8 km², la ville de La Madeleine se parcourt facilement à pied en quelques minutes. Souvent qualifiée de « ville-village », La Madeleine offre un cadre de vie où la marche s'impose naturellement comme le mode de déplacement le plus adapté.

Pratiquée au quotidien, la marche présente de nombreux bénéfices : il s'agit d'abord d'une activité physique régulière accessible à tous et gratuite.

Elle répond également aux enjeux environnementaux et favorise l'économie locale en facilitant l'accès aux commerces de proximité et aux circuits courts, tout en renforçant les échanges et le lien social.

La marche s'inscrit en outre dans une logique de complémentarité avec d'autres modes de déplacements comme le vélo ou les transports collectifs, largement présents sur le territoire madeleinois.

La Ville de La Madeleine s'est d'ailleurs très tôt engagée en faveur des mobilités actives en déclinant de nombreuses actions sur son territoire en lien avec le Plan Climat Air Energie du Territoire et le Plan de Déplacements Urbains de la Métropole Européenne de Lille. Dans ce cadre, des aides délivrées par la Ville aux habitants en faveur des déplacements doux, contribuent à la réduction des émissions de gaz à effet de serre, à l'amélioration de la qualité de l'air et à une plus grande sobriété énergétique à l'échelle communale.

À travers son plan « La Madeleine à pied », la Ville réaffirme sa volonté de placer la marche au cœur de sa politique de mobilité en cohérence avec son Plan de Déplacement Doux adopté dès 2009 et complété en 2019 .

Trois exemples de parcours piétons sont présentés sur cette carte, démontrant, au travers des temps de parcours affichés, la proximité entre les lieux de vie, les services et les équipements publics, les commerces et les espaces de nature en ville.

Empruntez-les pour découvrir votre ville autrement !

Marcher …

- Un mode de transport doux, bon pour l'environnement
- Une activité physique non traumatisante, favorable à la santé
- Un temps ouvert aux rencontres, créateur de lien social
- Un moyen pour (re)découvrir la ville.

Ces 4 leviers, environnement, santé, lien social et découverte, favorisent aussi le mieux-être. Cette carte vous propose de les remettre au cœur de vos priorités tout en favorisant un moyen rapide de déplacement. Nous espérons qu'elle guidera vos nombreux pas.

www.lillemetropole.fr

5 bonnes raisons de marcher

Santé
Respirer, se dépenser, se détendre, s'évader.

Rapidité et praticité
Le mode de transport le plus efficace sur de courts trajets, pas d'horaires à respecter, pas de place de stationnement à chercher.

Respect de l'environnement
Zéro émission de gaz, zéro particule, zéro bruit.

Économie réalisée
Un mode de déplacement qui ne coûte rien.

Découverte et convivialité
Prendre le temps de découvrir la ville, faire des rencontres.

à pied vers l'école…

Evitez le stress de la dépose à l'école en optant pour la marche, le vélo, les transports en commun ou encore le co-voiturage.
Moins de voitures aux abords des écoles, c'est plus de sécurité pour tous !
Les enfants physiquement actifs sont aussi plus concentrés et apprennent mieux !

La Madeleine
Proche de tout, proche de tous

Mairie de La Madeleine
160, Rue du Général de Gaulle
59110 La Madeleine

Pour nous contacter
Téléphone : 03 20 12 79 79

Pour nous rendre visite
Du lundi au vendredi
de 08h15 à 12h
et 13h30 à 17h15
Et le samedi
de 08h30 à 12h

3' = 200 mètres

Nous marchons à la vitesse moyenne de 4 km/h
Soit 1 km / 15 minutes (ou 15') ou 66,6 mètres/minute

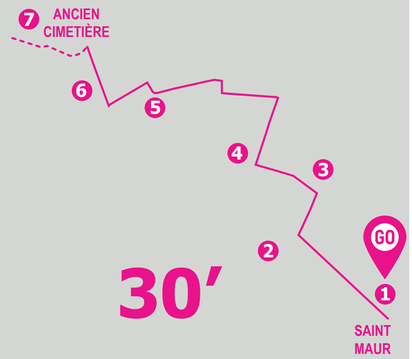

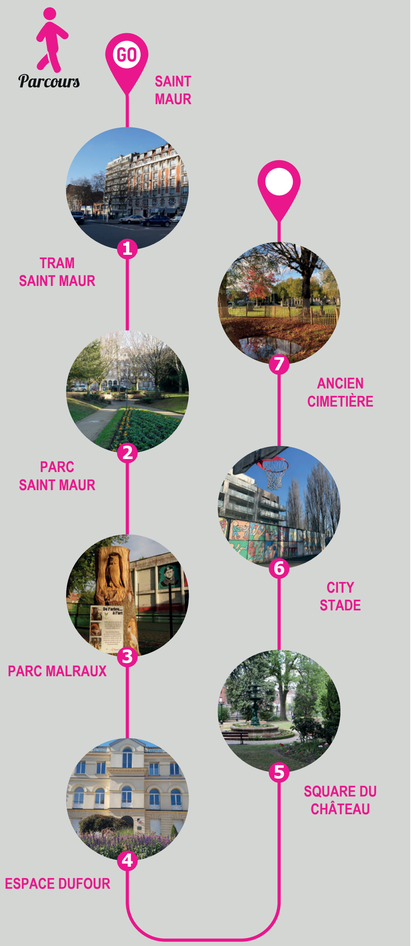

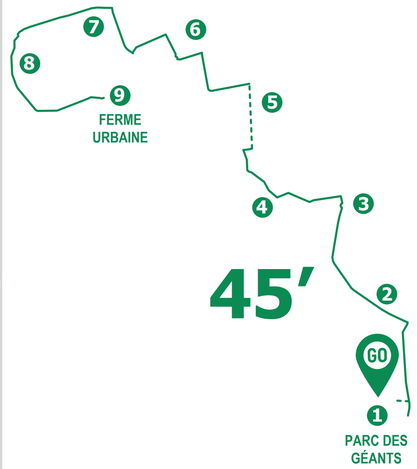

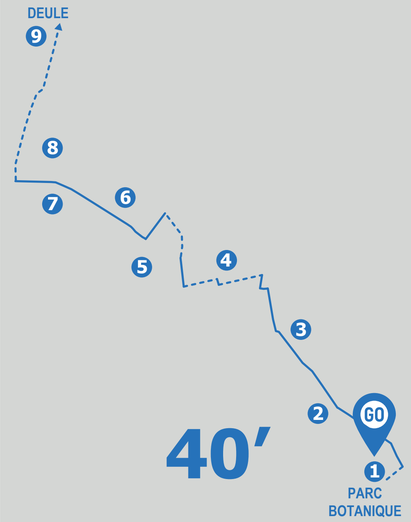

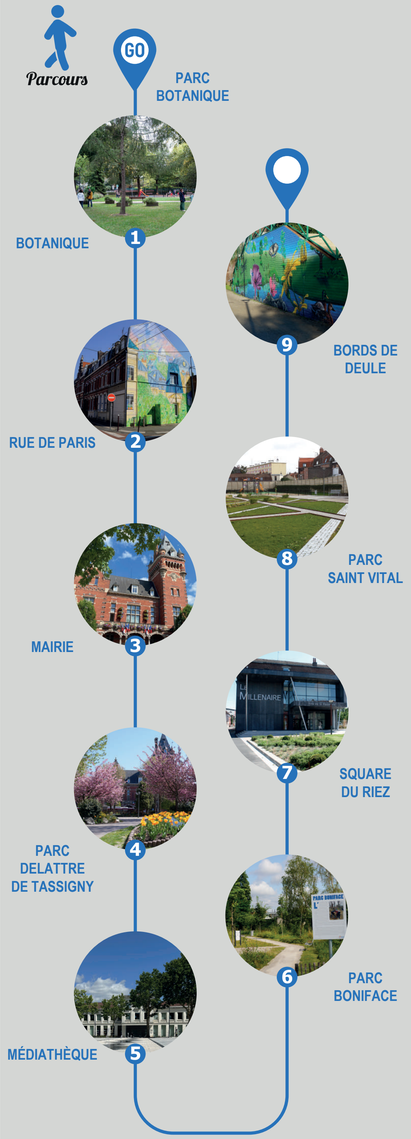

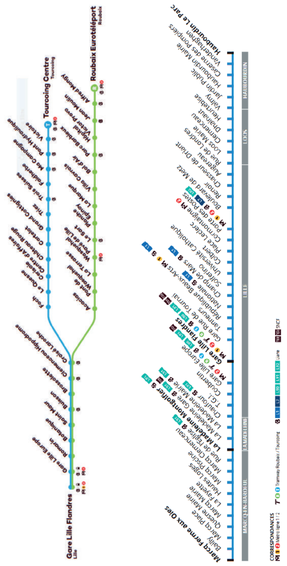

Les Horaires du tram de Lille - Roubaix

Direction Tourcoing Centre
> Gare Lille Flandres

	Premier départ dimanche et fêtes	Premier départ lundi au samedi	Dernier départ tous les soirs
	06h40	05h45	00h35
	06h40	05h35	23h45

Direction Gare Lille Flandres
> Tourcoing Centre

	Premier départ lundi au samedi	Premier départ dimanche et fêtes	Dernier départ tous les soirs
	05h35	06h55	00h25
	05h25	06h55	00h00

Direction Roubaix Eurotéléport
> Gare Lille Flandres

Direction Gare Lille Flandres
> Roubaix Eurotéléport

LE MARCHÉ

Tous les lundis et vendredis de 8h à 13h,
Place des Fusillés et Déportés

LES LIGNES DE BUS

Liane 5
Liane 91
Corolle 3
Ligne 14
Ligne 50
Ligne 86
Ligne 88

Plus d'informations sur : **www.ilevia.fr/**

OUVERTURE DES PARCS

Du 1er novembre au 31 mars :
9h - 17h30
Du 1er avril au 31 octobre :
9h - 19h30

CONTACTS

Mairie de La Madeleine
160, Rue du Général de Gaulle
59110 La Madeleine
mairie@ville-lamadeleine.fr
www.ville-lamadeleine.fr/

La Madeleine
Proche de tout, proche de tous

Pilotage et rédaction : MEL - Direction de la Mobilité MEL et Ville de La Madeleine. Coordination : MEL - Direction Active et Logistique.
Mise en page et graphisme : Yannick Demarle. Photographies : Ville de La Madeleine. Impression : DILEZENNE.